

LEGENDE

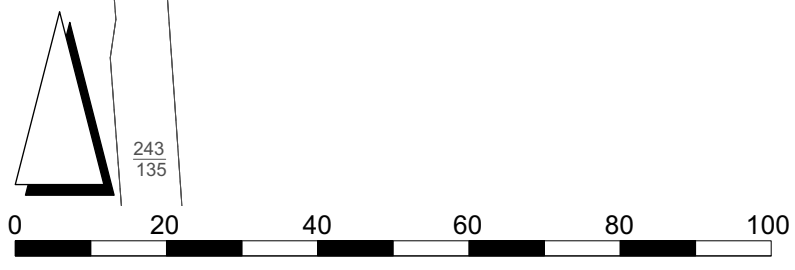
	AS	Acker
	GRA	artenarmer Scherrasen
	FGZ	sonstiger vegetationsarmer Graben
	HBE	Einzelbaum
	BE	Einzelstrauch
	HWM	Baum-Strauch-Wallhecke
	HBA	Eichen-Baumreihe
	BZE	Ziergebüsch aus überwiegend einheimischen Gehölzarten
	OVS	Straße

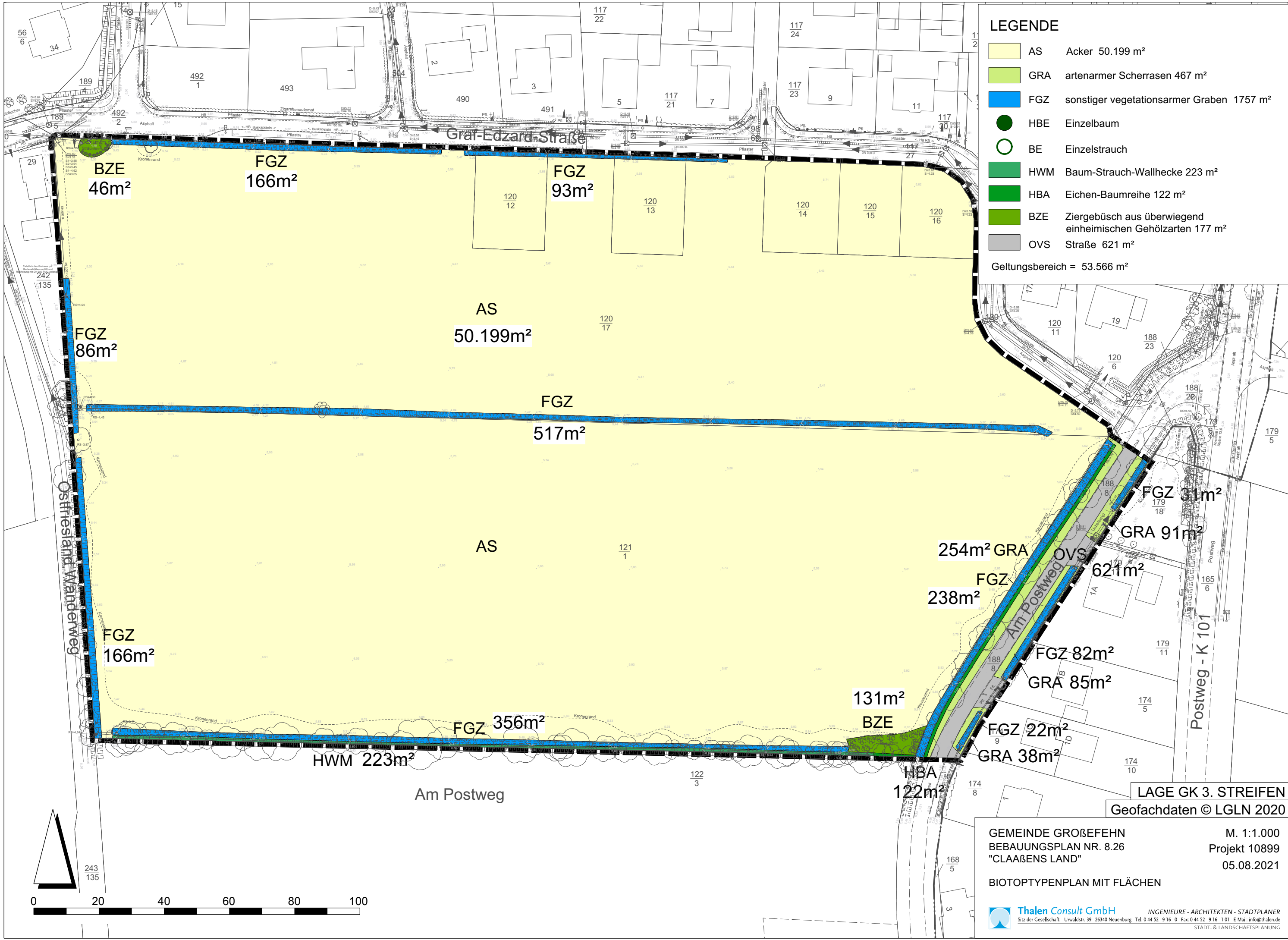
LAGE GK 3. STREIFEN
 Geofachdaten © LGLN 2020

GEMEINDE GROßFEHN
 BEBAUUNGSPLAN NR. 8.26
 "CLAßENS LAND"

M. 1:1.000
 Projekt 10899
 05.08.2021

BIOOPTYPENPLAN

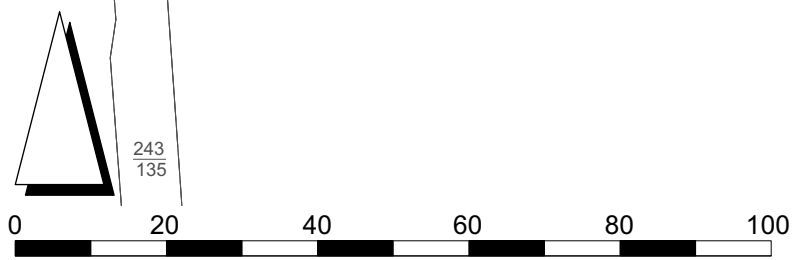




LEGENDE

 AS	Acker 50.199 m ²
 GRA	artenarmer Scherrasen 467 m ²
 FGZ	sonstiger vegetationsarmer Graben 1757 m ²
 HBE	Einzelbaum
 BE	Einzelstrauch
 HWM	Baum-Strauch-Wallhecke 223 m ²
 HBA	Eichen-Baumreihe 122 m ²
 BZE	Ziergebüsch aus überwiegend einheimischen Gehölzarten 177 m ²
 OVS	Straße 621 m ²

Geltungsbereich = 53.566 m²



LAGE GK 3. STREIFEN
Geofachdaten © LGLN 2020

GEMEINDE GROßFEHN
BEBAUUNGSPLAN NR. 8.26
"CLAßENS LAND"

M. 1:1.000
Projekt 10899
05.08.2021