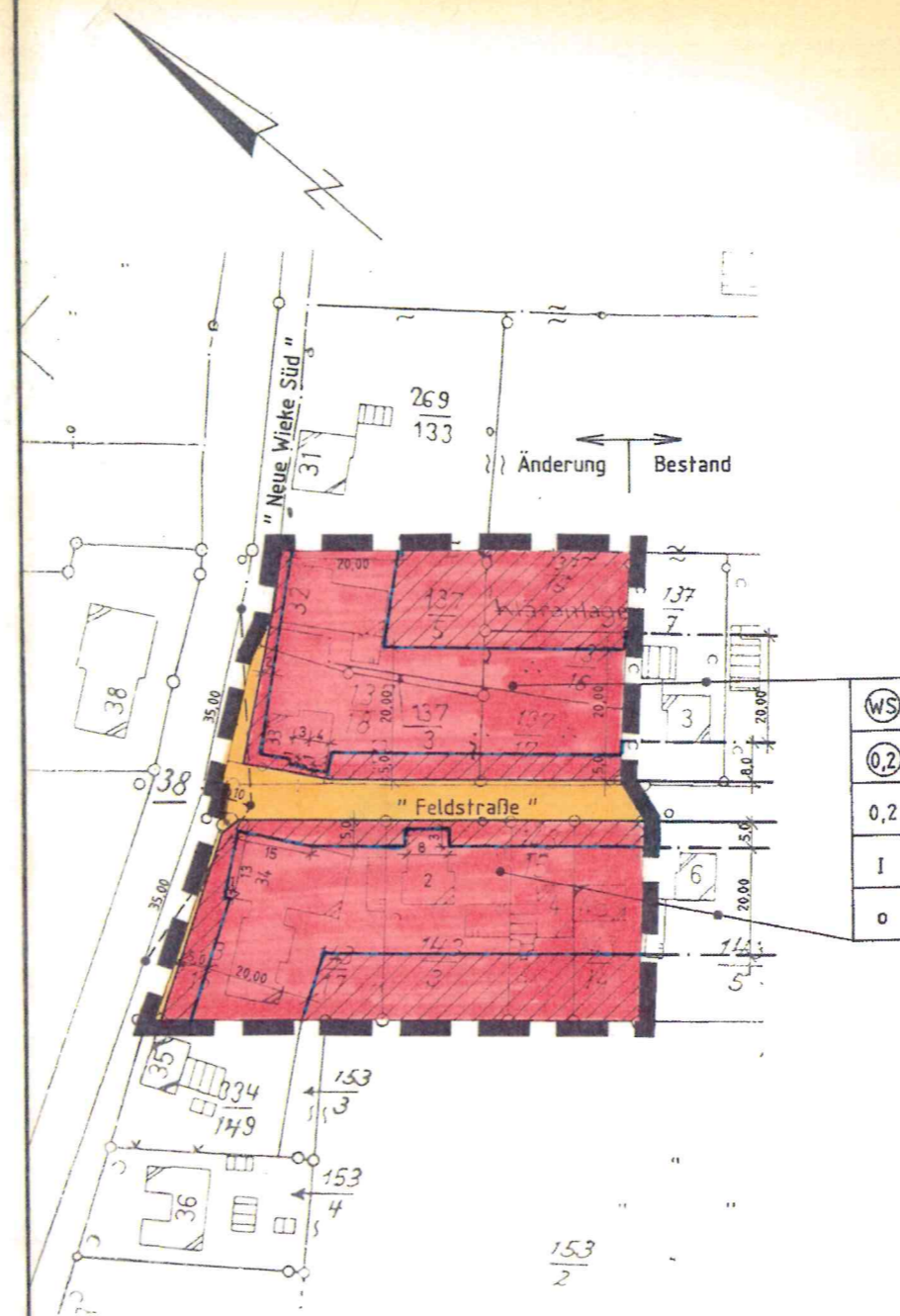











Bisheriger Planbestand :



- Planzeichenerklärung :**
-  Kleinsiedlungsgebiet (nicht überbaubare Flächen schraffiert)
 -  Geschosflächenzahl
 - 0,2 Grundflächenzahl
 - I Zahl der Vollgeschosse als Höchstgrenze
 - o offene Bauweise
 -  Baugrenze
 -  Straßenverkehrsflächen
 -  Straßenbegrenzungslinie
 -  Sichtdreiecke
 -  Grenze des räumlichen Geltungsbereiches des B - Planes

| | | |
|--------------|---|---|
| Bauherr | Gemeinde Großefehn Landkreis Aurich | Anlage: 4 |
| Entwurf | 1. vereinfachte Änderung B-Plan Nr.71 -Mittegroßefehn- | Blatt: |
| Entwurfsteil | Bebauungsplan | Bearbeiter: Tj. Zeichner: An. Zeichn.Nr.:R867/01 |
| | | Maßstab: 1: 1 000 |
| |  INGENIEURBÜRO BULTMANN Fachbereich : Bauleitplanung | Aufgestellt: Aurich: 31.03.1987 27.05.1987  |
| | 2960 Aurich 1 Leerer Landstraße 49 Ruf 04941/2679 2850 Bremerhaven 1 Grabenstraße 31 Ruf 0471/40156 | Maßn. Nr.: 3/87 Größe: 0,12 m ² |